

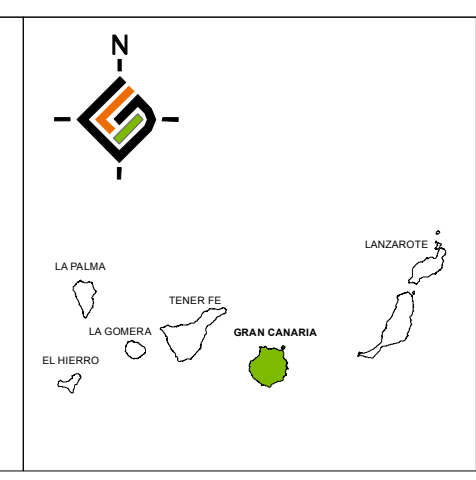
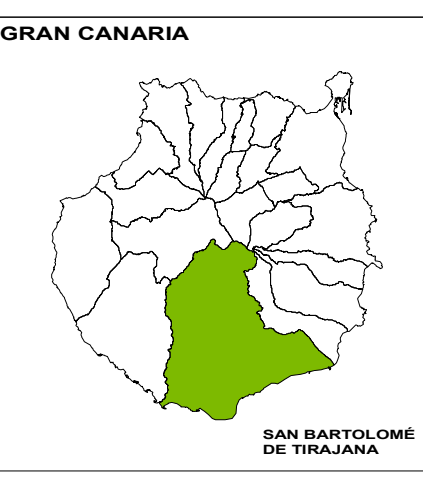
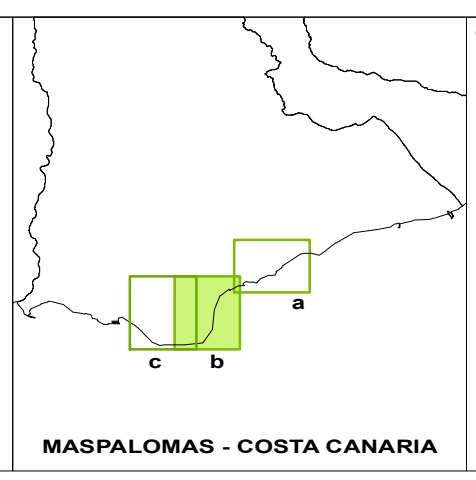
Fuente cartográfica  
GRAFCAN, S.A. (Año 2009)

**Delimitaciones**

- Ámbito de referencia territorial
- Ámbito de actuación

**Espacios libres públicos**

- Espacio libre tratado
- Espacio libre no tratado
- Ajardinamiento en buen estado
- Ajardinamiento en mal estado
- Playas



**Plan para la modernización, mejora e incremento de la competitividad de San Agustín, Playa del Inglés y Maspalomas**  
**SAN BARTOLOMÉ DE TIRAJANA**

FECHA: OCTUBRE 2012  
ESCALA: 1:5.000  
Nº PLANO: PMM-I-17b

PLANO DE INFORMACIÓN DEL PMM: ANÁLISIS DE LOS ESPACIOS PÚBLICOS

**ESPACIOS LIBRES PÚBLICOS**  
Playa del Inglés

REDACTOR:  
EQUIPO TÉCNICO  
GESPLAN S.A.

Canarias empleo!  
Gobierno de Canarias